

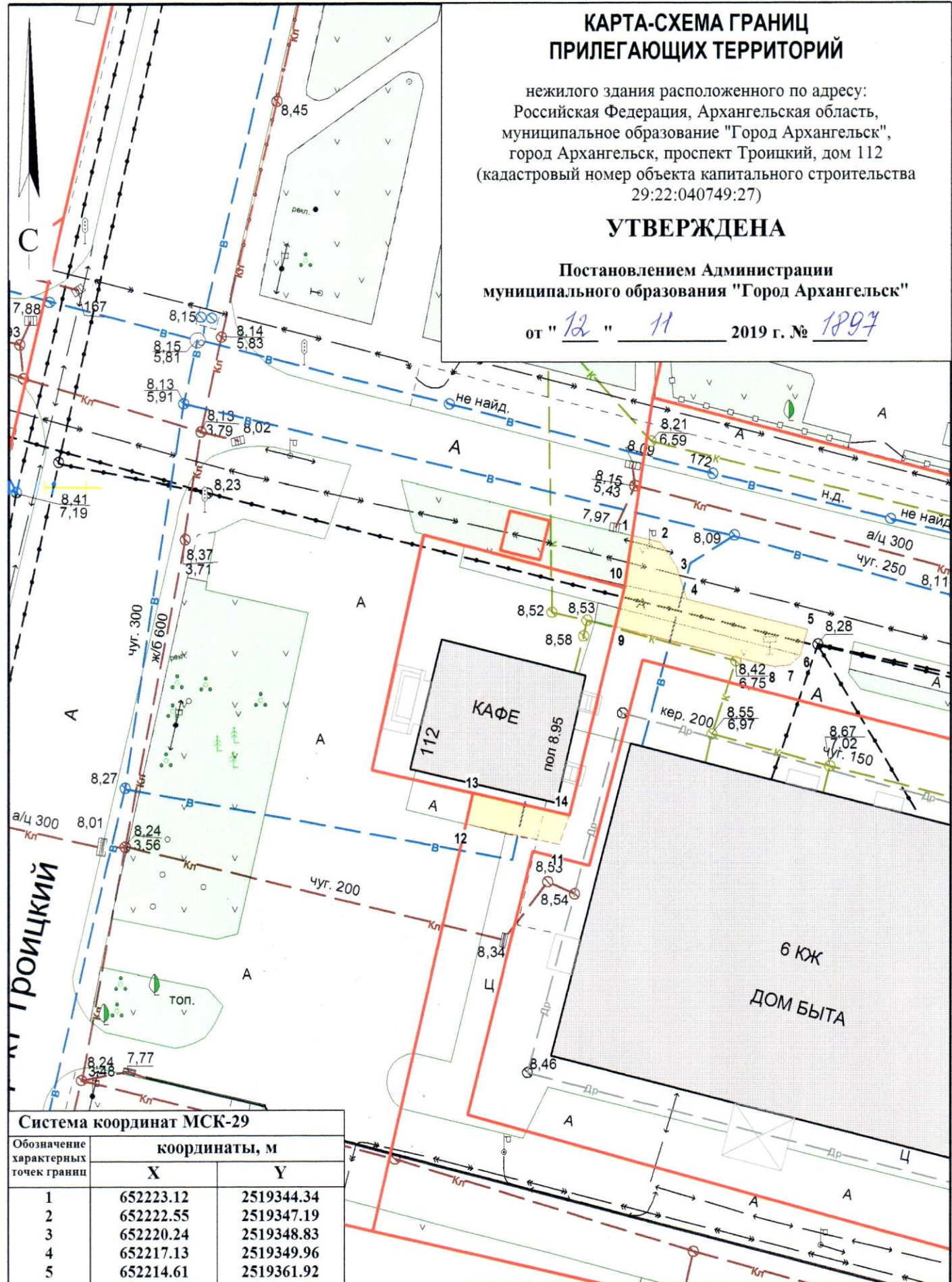
КАРТА-СХЕМА ГРАНИЦ ПРИЛЕГАЮЩИХ ТЕРРИТОРИЙ

нежилого здания расположенного по адресу:
Российская Федерация, Архангельская область,
муниципальное образование "Город Архангельск",
город Архангельск, проспект Троицкий, дом 112
(кадастровый номер объекта капитального строительства
29:22:040749:27)

УТВЕРЖДЕНА

Постановлением Администрации
муниципального образования "Город Архангельск"



от " 12 " 11 2019 г. № 1897



Система координат МСК-29

Обозначение характерных точек границ	координаты, м	
	X	Y
1	652223.12	2519344.34
2	652222.55	2519347.19
3	652220.24	2519348.83
4	652217.13	2519349.96
5	652214.61	2519361.92
6	652212.05	2519361.32
7	652211.05	2519360.35
8	652210.83	2519358.79
9	652214.19	2519343.01
10	652218.03	2519343.78
11	652192.72	2519338.38
12	652194.37	2519329.14
13	652197.38	2519329.71
14	652195.59	2519339.26

УСЛОВНЫЕ ОБОЗНАЧЕНИЯ:

-  изображение границ земельного участка по проспекту Троицкому, дом 112
-  изображение границ прилегающих территорий

Масштаб 1 : 500